



Meliorācijas kadastra informācijas skatīšana mobilajās ierīcēs ar LVM GEO

VSIA «Zemkopības ministrijas nekustamie īpašumi»

Rīga 2020.gada 22.janvāris



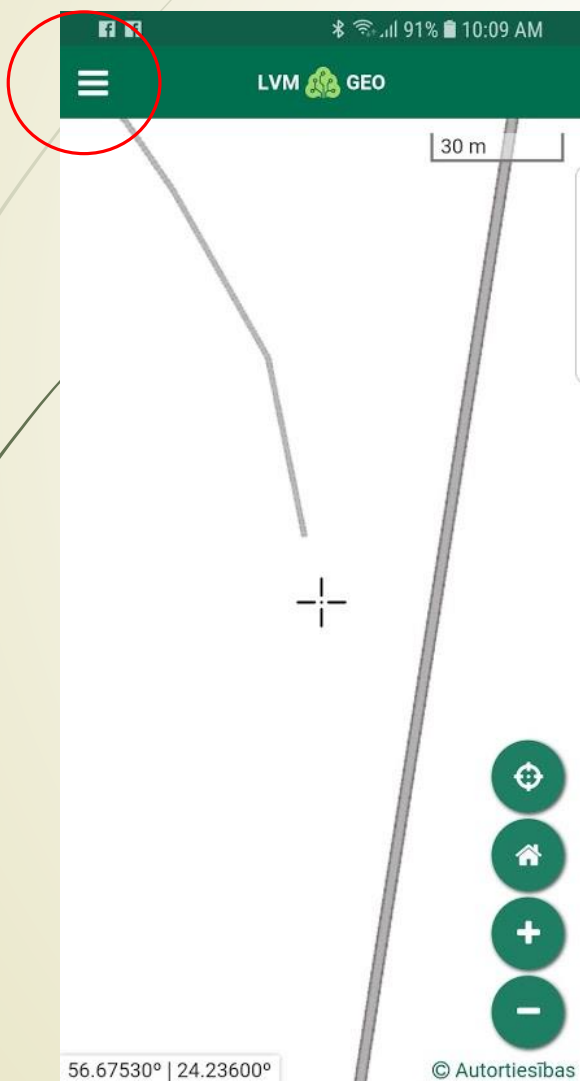
Tehniskās prasības mobilajai ierīcei

- ▶ Nepieciešams GPS uztvērējs
- ▶ Nepieciešama datu pārraide
- ▶ Nepieciešams mobilā tīkla pārklājums
- ▶ Jāinstalē bezmaksas programma LVM GEO Mobile

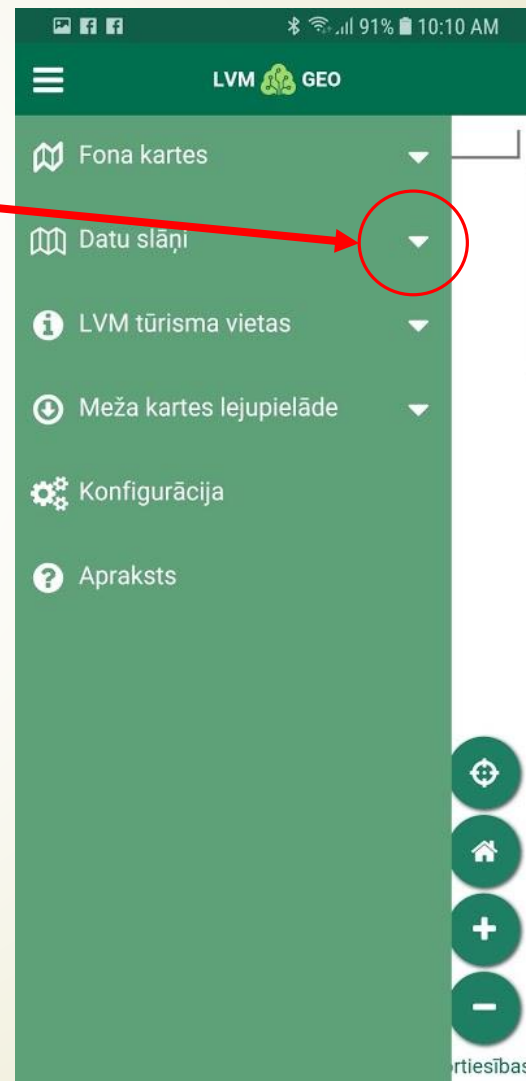
Atver uzinstalēto programmu



Aktivizē izvēlni kreisajā augšējā stūrī [trīs svītriņas], lai atvērtu iespējas papildināt karti

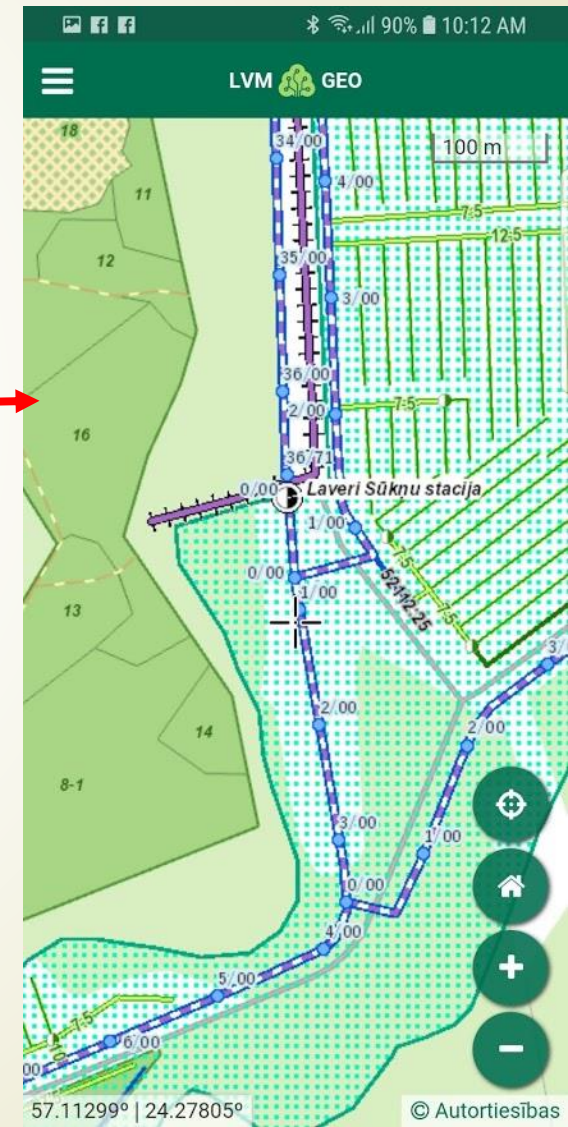
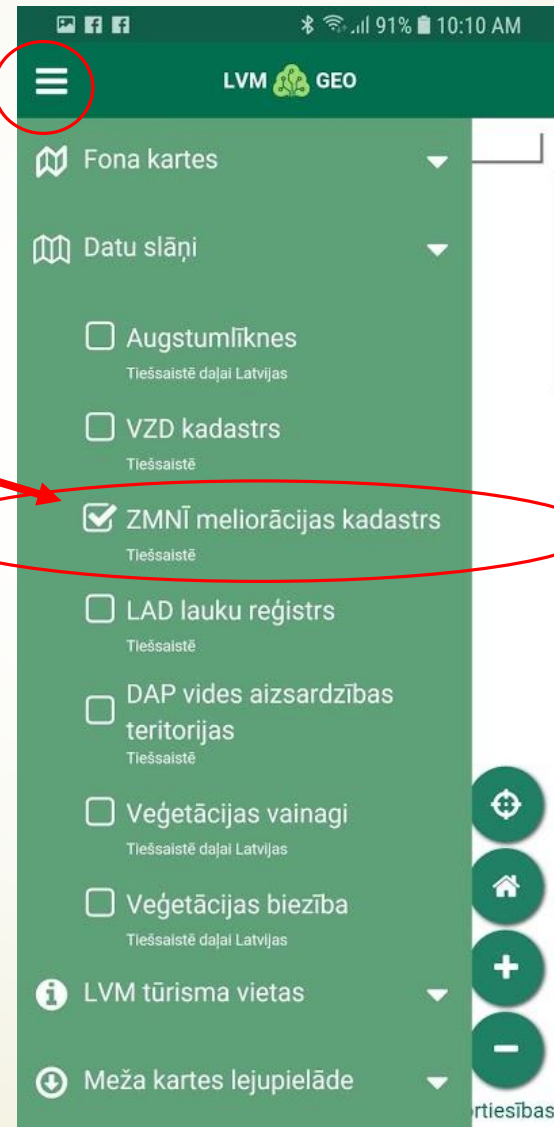


➤ Jātver otrā izvēlnē: [Datu slāņi]



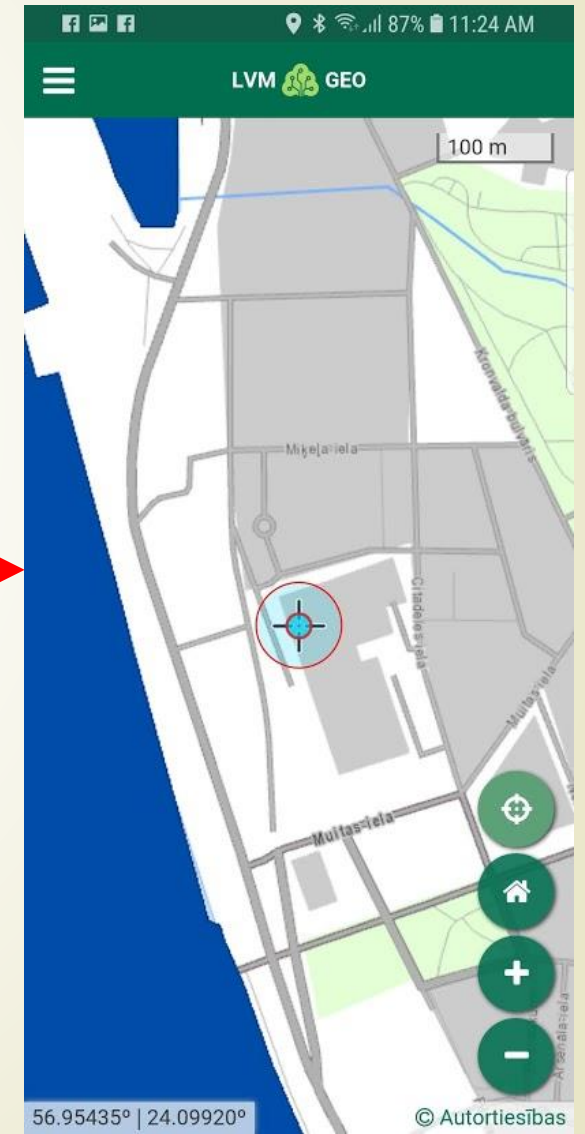
MKIS -meliorācijas kadastra informācijas sistēmas aktivizēšana LVM GEO aplikācijā

- Kvadrātiņā pie ZMNĪ jāieliek ķeksītis un meliorācijas karte ir aktivizēta.
- Atkal uzspiežot augšējā kreisajā stūrī uz trīs svītriņām, notiek pāreja uz karti, kurā redzama arī MKIS informācija.



Savas atrašanās vietas noteicējs - ģeolokācijas poga atrodas kartes lejasdaļā labajā pusē

- Nospiežot ģeolokācijas pogu, ekrāna karte pārvietosies uz Jūsu lokācijas vietu
- Atrašanās vietu norādīs aplītis – mērķis ar zilu fonu.





Informācija par meliorācijas
sistēmām pieejama

tāda pati kā interneta vietnē

<https://www.melioracija.lv>