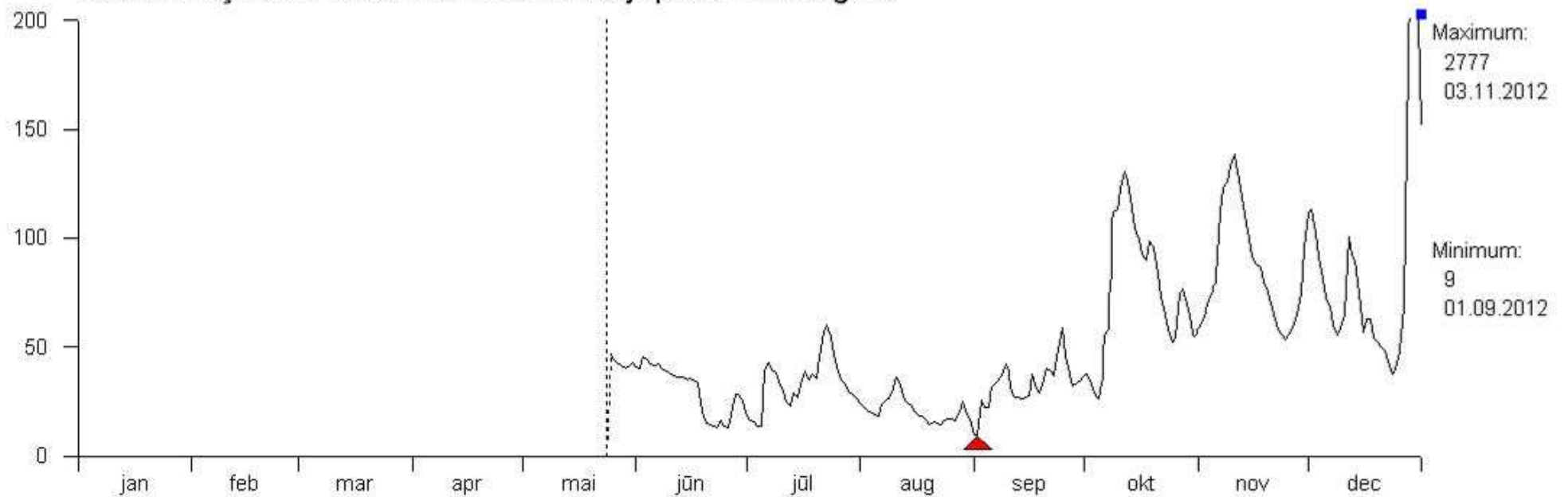
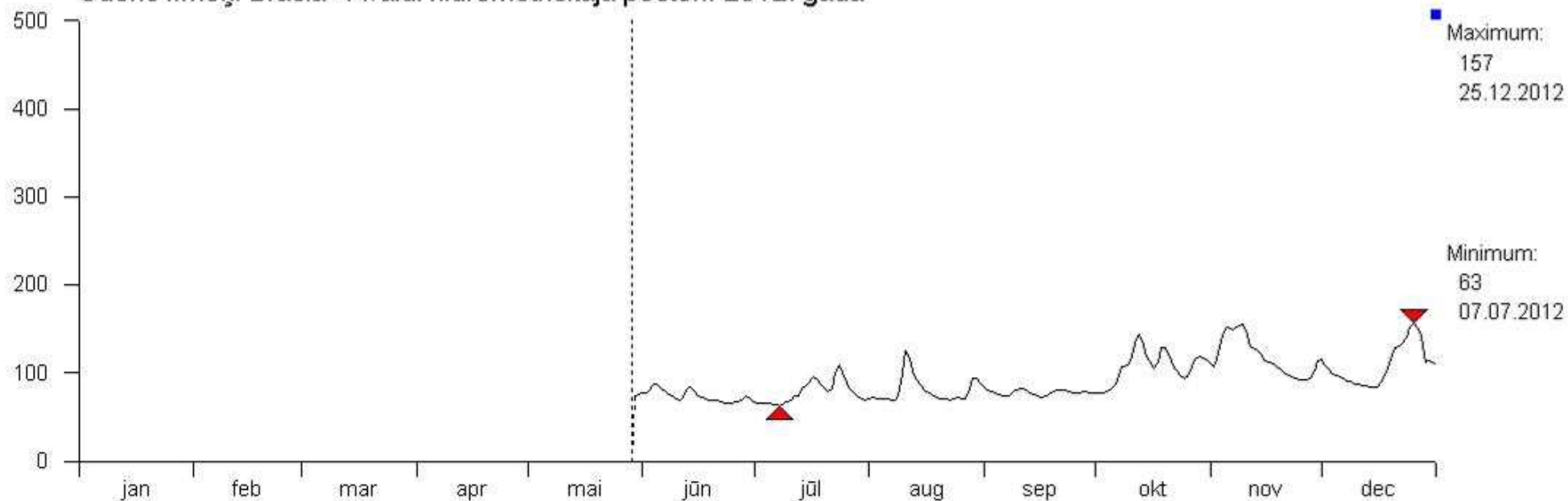


Ūdens līmeņi Bārta - Straumēni hidrometriskajā postenī 2012. gadā



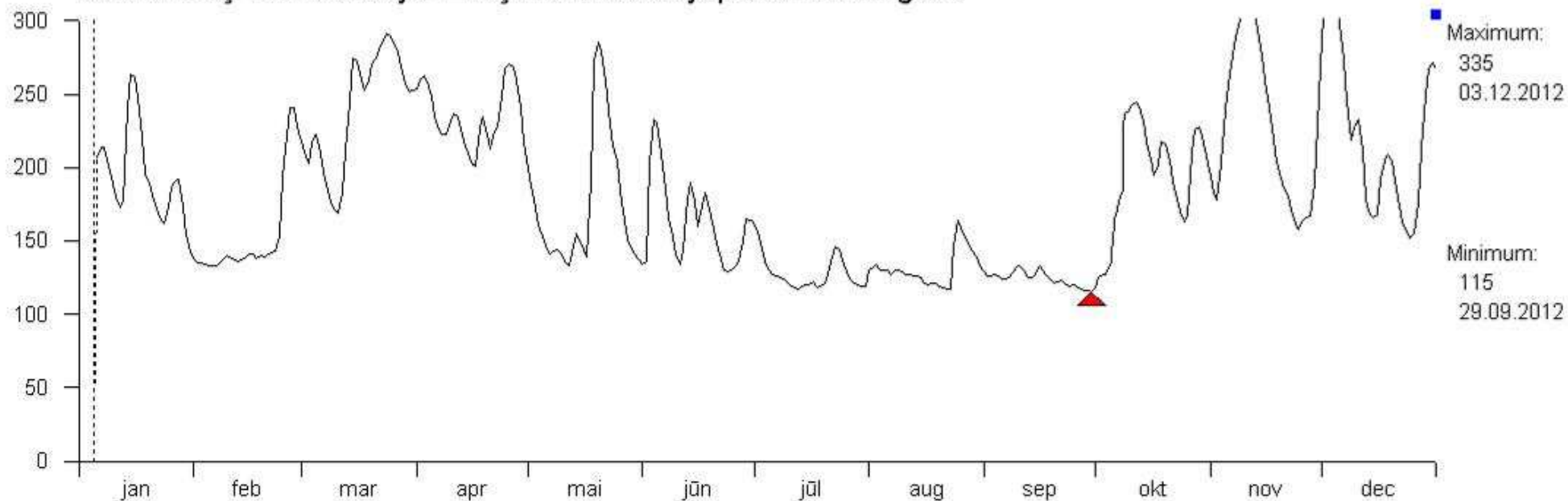
Ūdens līmenis BAS cm virs novērojumu stacijas "0" punkta.

Ūdens līmeņi Brasla - Avidi hidrometriskajā postenī 2012. gadā



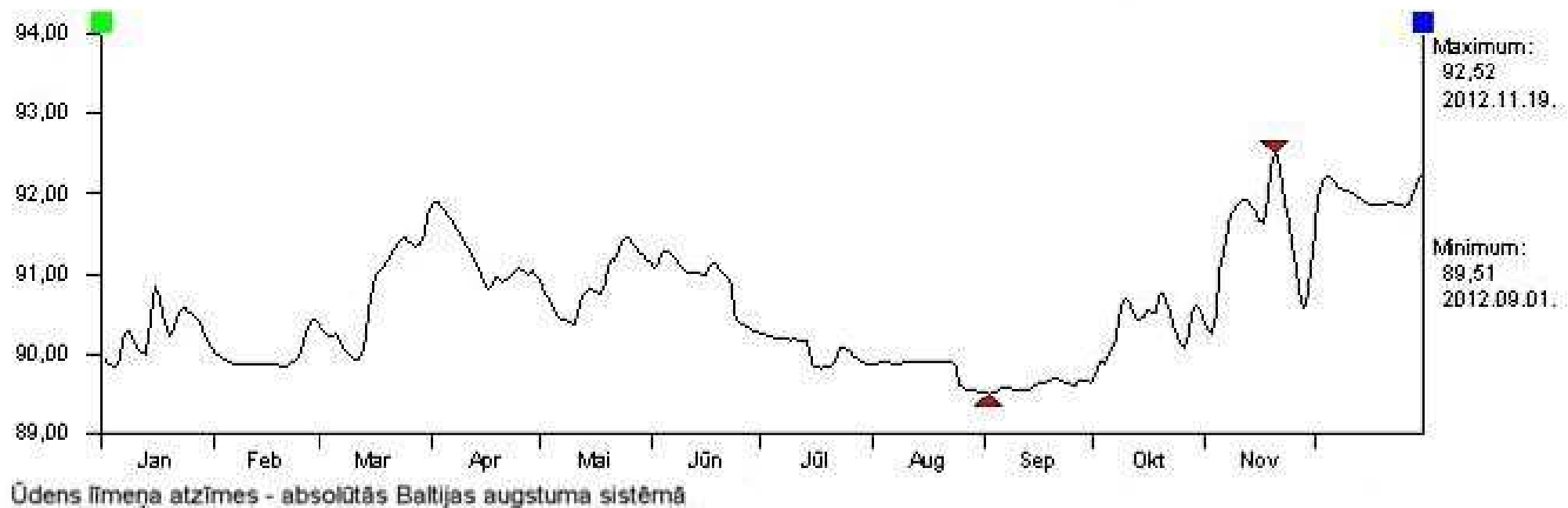
Ūdens līmenis BAS cm virs novērojumu stacijas "0" punkta.

Ūdens līmeņi Dienvidsuseja - Elkšņi hidrometriskajā postenī 2012. gadā

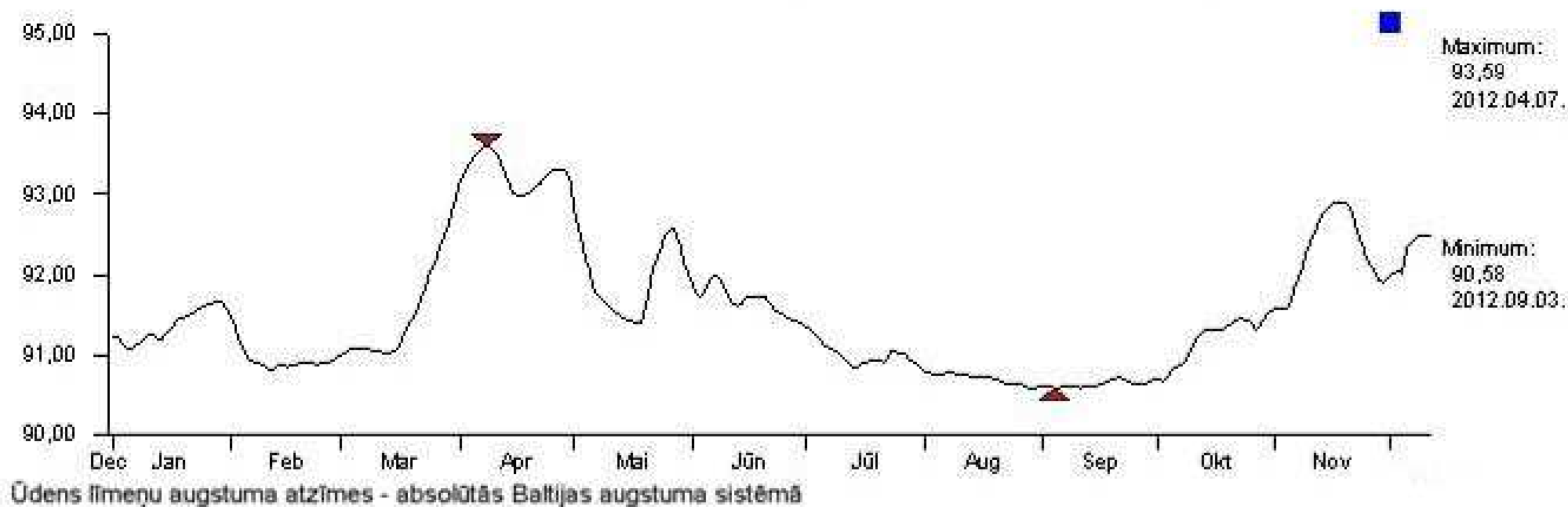


Ūdens līmenis BAS cm virs novērojumu stacijas "0" punkta.

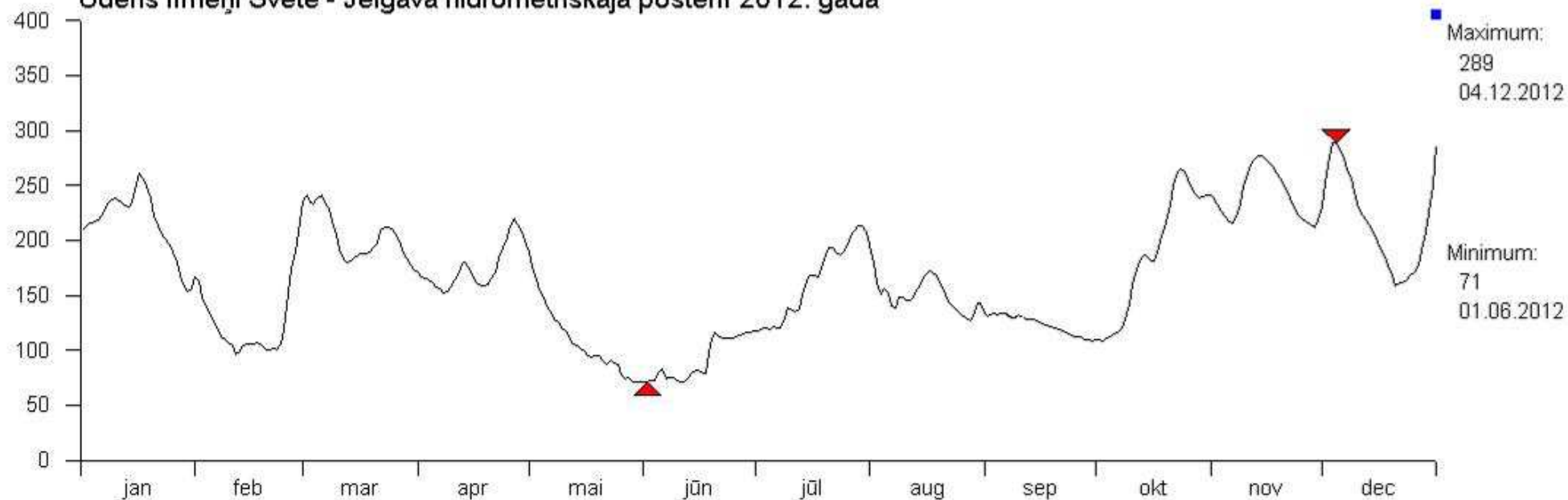
Ūdens līmeņi Meirānu kanāla hidrometriskajā postenī "Kalnagals" 2012. gadā



Ūdens līmeņi Pededzes hidrometriskajā postenī "Vīkšņi" 2012. gadā

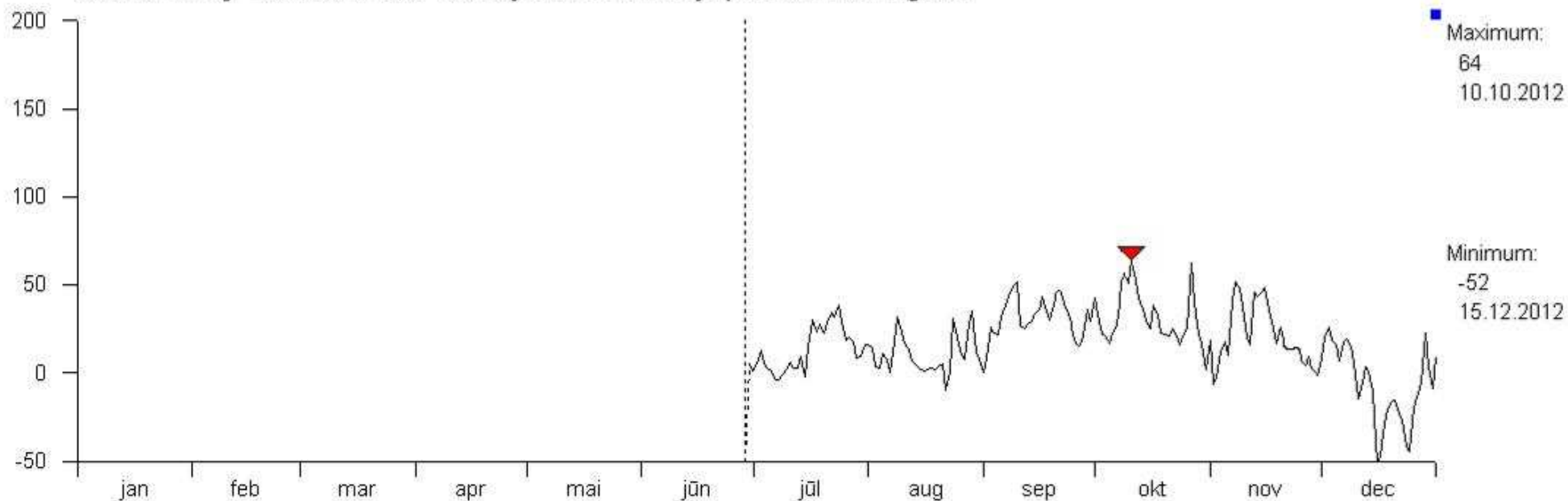


Ūdens līmeņi Svēte - Jelgava hidrometriskajā postenī 2012. gadā



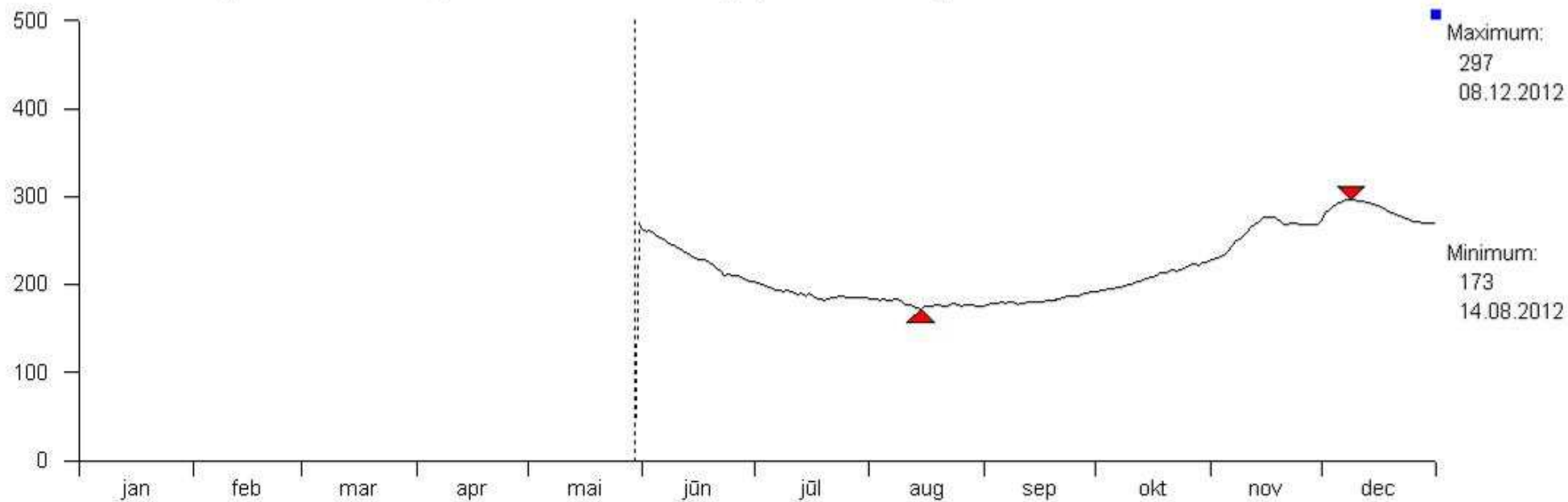
Ūdens līmenis BAS cm virs novērojumu stacijas "0" punkta.

Ūdens līmeņi Babītes ezers - dambji hidrometriskajā postenī 2012. gadā



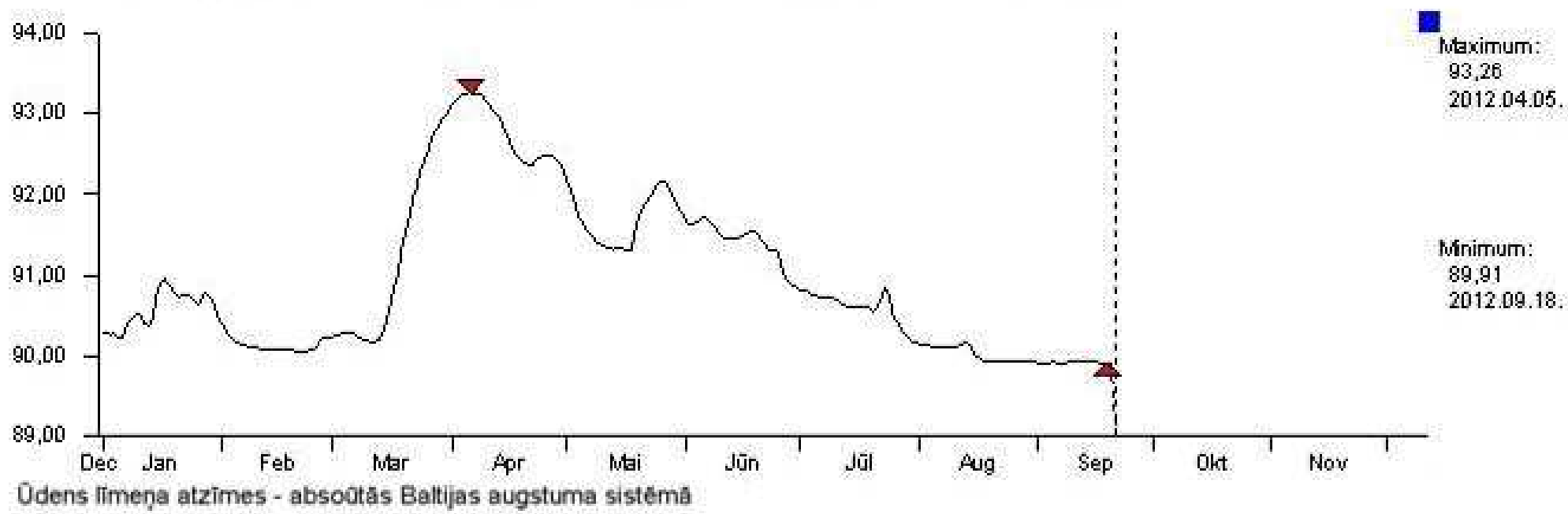
Ūdens līmenis BAS cm virs novērojumu stacijas "0" punkta.

Ūdens līmeņi Lubāns - ziemeļu dambis hidrometriskajā postenī 2012. gadā

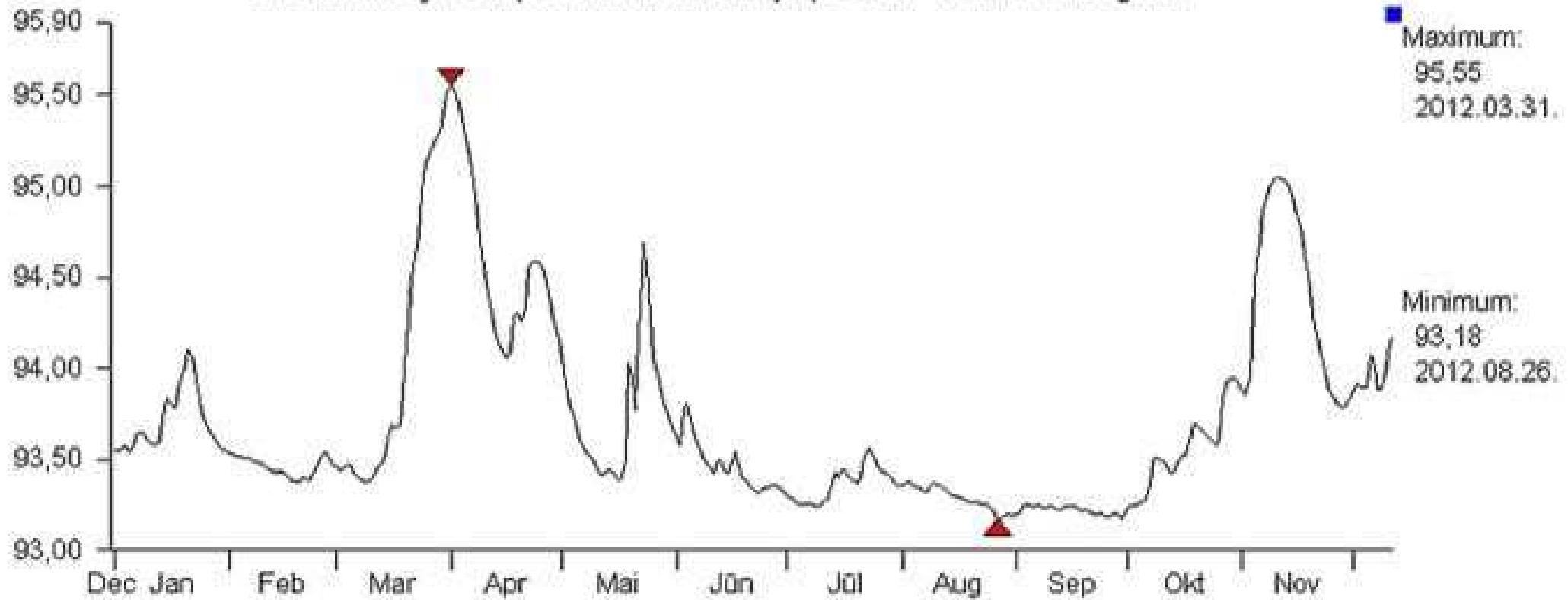


Ūdens līmenis BAS cm virs novērojumu stacijas "0" punkta.

Ūdens līmeņi Aiviekstes iztekas hidrometriskajā postenī 2012. gadā



Ūdens līmeņi Bolupes hidrometriskajā postenī "Vēži" 2012. gadā



Ūdens līmeņa atzīmes - absolūtās Baltijas augstuma sistēmā